

INFORME DIARIO DE MONITOREO DE MEDIOS*

*Vigilancia basada en eventos de interés epidemiológico mediante el monitoreo de medios abiertos de comunicación locales y nacionales.

Reporte de eventos:

Amenaza	Tema	Medio	Fecha	Resumen	Liga	Prioridad
Biológico	Garantizan abasto de agua para Jiutepec	El sol de Cuernavaca	17 marzo 2021	Gracias a las acciones de reingeniería y manejo adecuado de los pozos, hasta la fecha, en esta temporada de estiaje, no se ha tenido problemas en tandeo a usuarios, dio a conocer el director del Sistema de Agua Potable de Jiutepec Fernando Bahena Vera, quien añadió que en caso de abatimiento de algún pozo se recurría a la dotación por pipas.	https://www.elsoldecuernavaca.com.mx/local/jiutepec-esta-en-condiciones-para-frontar-el-estiaje-8009393.html	Bajo
Biológico	Cero casos de muertes Covid-19	Diario de Morelos	18 marzo 2021	La Secretaría de Salud puntualizó que la higiene es esencial para conservar el bienestar propio, por ello, sugirió reforzar el lavado de manos con agua y jabón, o en su caso utilizar alcohol gel al 70%.	https://www.diariodemorelos.com/noticias/reportan-cero-casos-de-fallecimientos-por-covid-en-las-12-horas	Bajo
Violencia de genero	Colonias de alto riesgo de violencia de genero	Diario de Morelos	18 marzo 2021	El Instituto de la Mujer de Cuernavaca, a través de las marchas exploratorias, busca atender y resolver casos de violencia de género en las colonias con mayor incidencia.	https://www.diariodemorelos.com/noticias/identifican-colonias-de-mayor-riesgo-en-cuernavaca	Bajo
Lluvias	Afectaciones por lluvias	Diario de Morelos	18 marzo 2021	La Coordinación Estatal de Protección Civil Morelos (CEPCM) informa que derivado de las lluvias que se registraron durante el día de ayer, se tuvieron reportes de afectaciones moderadas esto conforme a la información proporcionada por las áreas municipales de Protección Civil.	https://www.diariodemorelos.com/noticias/estos-fueron-los-da-ños-que-causaron-las-lluvias-de-anoche-en-morelos	Bajo
Biológico	Detección de ETS	Diario de Morelos	18 marzo 2021	Por medio de una colaboración con la instancia de juventud municipal del municipio de Puente de Ixtla, el Instituto Morelense de las Personas Adolescentes y Jóvenes llevó a cabo la aplicación de 230 pruebas para la detección del Virus de la Inmunodeficiencia Humana (VIH), sífilis y hepatitis C.	https://www.diariodemorelos.com/noticias/aplican-230-pruebas-para-deteccion-de-ets-en-puente-de-ixtla	Bajo
Biológico	Prevención de EDAS	Diario de Morelos	18 marzo 2021	La Secretaría de Salud recomienda a la ciudadanía que durante la temporada de Cuaresma y el aumento de temperatura en la entidad, revisen las condiciones de los productos, como pescados y mariscos, previo a su compra y consumo para evitar enfermedades gastrointestinales.	https://www.diariodemorelos.com/noticias/en-esta-temporada-pide-salud-revisar-el-estado-de-pescados-y-mariscos-para-no-enfermar	Bajo
Biológico	Contaminación por cubre bocas	La Unión	18 marzo 2021	La Procuraduría de Protección al Ambiente del Estado de Morelos (Propanem) prepara un programa de trabajo conjunto con los municipios para el desecho final adecuado de los cubrebocas.	https://launion.com.mx/morelos/sociedad/noticias/202212-crece-contaminacion-por-desecho-de-cubrebocas.html	Bajo
Incendios	Quema agrícola	La Unión	18 marzo 2021	En este municipio se presentan de dos a tres incendios de pastizales cada día, por lo que las autoridades de Protección Civil locales refirieron que han solicitado a los campesinos realizar quemas agrícolas controladas.	https://launion.com.mx/morelos/zona-sur/noticias/202220-hasta-tres-incendios-de-pastizales-al-dia-se-registran-en-putente-de-ixtla.html	Bajo



<http://ssm.gob.mx>



Servicios de Salud Morelos



@MorelosSalud

Callejón Borda N°3 Col. Centro C.P. 62000
Teléfono (777) 312 62 31 / 314 33 36 ext. 222

**Calle Gómez Azcárate No. 205, Col. Lomas de la Selva
C.P. 62270, Cuernavaca, Morelos. Tel.: 777 102 25 56**

INFORME DE RIESGOS METEOROLOGICOS

Fuente: Servicio Meteorológico Nacional de México, CONAGUA.

LLUVIAS PUNTUALES MUY FUERTES EN PUEBLA, VERACRUZ Y OAXACA, ADEMÁS DE RACHAS DE VIENTO MUY FUERTES EN EL NORTE Y NORESTE DE MÉXICO.

Durante este día, el **frente frío Núm. 37** recorrerá el norte y noreste del territorio nacional, hasta el sur de Veracruz, en interacción con un **canal de baja presión** sobre el suroeste del Golfo de México, ocasionarán chubascos a lluvias puntuales fuertes en el noreste, oriente, centro y sureste del país, siendo puntualmente muy fuertes en Puebla, Veracruz y Oaxaca. La **masa de aire frío** asociada al frente y la **corriente en chorro subtropical** originarán descenso en la temperatura y posibles heladas matutinas en zonas altas de la Mesa del Norte y la Mesa Central, así como rachas de viento fuertes y tolvánicas en el norte y noreste de México. Por otra parte, un **canal de baja presión** sobre el interior de la República Mexicana generará lluvias en el centro y sur del país. Finalmente, prevalecerá ambiente vespertino cálido a caluroso, cielo despejado y sin lluvia en el noroeste, norte y occidente de México.

Pronóstico de Precipitación:

Lluvias aisladas (0.1 a 5 mm): Tamaulipas, Querétaro, Tlaxcala, Ciudad de México, Guerrero, Campeche, Yucatán y Quintana Roo.

Pronóstico de Temperaturas Máximas:

Temperaturas máximas de 35 a 40 °C: San Luis Potosí (oriente), Sinaloa, Jalisco, Colima, Estado de México (suroeste), **Morelos**, Puebla (suroeste), Chiapas, Tabasco, Oaxaca (norte), Veracruz (sur), Campeche, Yucatán y Quintana Roo.

Pronóstico en región Mesa Central:

Cielo medio nublado a nublado con probabilidad de lluvias puntuales muy fuertes en Puebla, chubascos en Hidalgo, así como lluvias aisladas en Querétaro y Tlaxcala, las cuales se podrían acompañar de descargas eléctricas y caída de granizo en Puebla.

Sin lluvias en Morelos. Ambiente matutino fresco. Temperaturas frías con heladas al amanecer en zonas altas de Guanajuato. Ambiente templado a cálido por la tarde. Viento de dirección variable de 10 a 25 km/h en la región con rachas de 50 km/h en zonas de tormenta de Puebla.



<http://ssm.gob.mx>



Servicios de Salud Morelos



@MorelosSalud

Callejón Borda N°3 Col. Centro C.P. 62000
 Teléfono (777) 312 62 31 / 314 33 36 ext. 222

Calle Gómez Azcárate No. 205, Col. Lomas de la Selva
 C.P. 62270, Cuernavaca, Morelos. Tel.: 777 102 25 56

INFORME DE MONITOREO VOLCÁNICO Y SISMOLÓGICO

Fuente: Servicio Sismológico Nacional, UNAM. / Centro nacional de Prevención de Desastres (CENAPRED)-SEGOB, SENEAM-SCT y NOAA.

En las últimas 24 horas, mediante los sistemas de monitoreo del **volcán Popocatepetl**, se detectaron **45 exhalaciones de baja intensidad y 125 minutos de tremor de baja amplitud**. Así mismo, **se han presentado emisiones continuas de vapor y gases volcánicos que se dispersaron hacia el este-sureste**.

NIVEL DE ALERTA	SEMAFORO	AMARILLO-FASE 2	RECOMENDACIONES PARA LA FASE AMARILLO FASE 2
	Incremento de actividad: <ul style="list-style-type: none"> Pluma de vapor de agua y gas Ligera caída de ceniza en áreas cercanas Caída de fragmentos incandescentes Crecimiento y destrucción de domos de lava Posibilidad de flujos piroclásticos por explosiones Flujos de lodo o escombros de corto alcance 		<ol style="list-style-type: none"> Continuar con el radio de seguridad de 12 km, por lo que la permanencia en esa área no está permitida. Controlar el tránsito entre Santiago Xalitlintla y San Pedro Nexapa, vía Paso de Cortés. A las autoridades de Protección Civil, mantener sus procedimientos preventivos, de acuerdo con sus planes operativos. A la población se le recomienda elevar la atención a los avisos de las autoridades de su localidad y se exhorta a no acercarse al volcán, y mucho menos al cráter. Mantenerse fuera de cañadas ante posibles flujos de lodo, principalmente en temporada de lluvias.

PRONOSTICO DE CAIDA DE CENIZA

En caso de una exhalación de ceniza volcánica, **el pronóstico de trayectoria hacia el nor-noreste**, (simulando exhalación cada hora en las próximas 6 horas) a su paso por la zona oeste, centro-norte y norte del estado de Puebla; zona suroeste, centro y norte del estado de Tlaxcala y zona centro-norte del estado de Veracruz, **para las primeras 12 horas de pronóstico**, (09:00 a las 21:00 hora local). Posteriormente para las últimas 12 horas de pronóstico, (21:00 a las 09:00 hora local del día siguiente), las trayectorias continuarán sobre la zona norte del estado de Puebla; zona centro-norte y norte del estado de Veracruz; zona sureste del estado de Tamaulipas y Golfo de México.

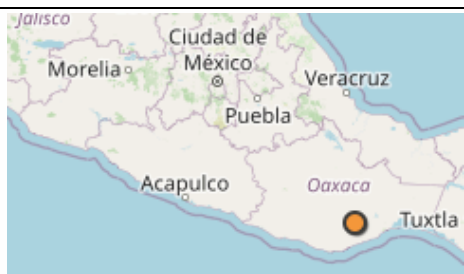
SIN PRONOSTICO DE CAIDA DE CENIZA PARA EL ESTADO



SISMOS

Se registró sismo de magnitud de **4.0 grados** Richter, a las 06:19:31 hrs con localización del epicentro a 65 km al este de Mihauatlan, Oaxaca.

NO PERCIBIDO EN EL ESTADO DE MORELOS.



REPORTE DE DAÑOS A LA POBLACION

PROTECCIÓN CIVIL

Sin reporte de daños a la población ni a la infraestructura en salud.



<http://ssm.gob.mx>



Servicios de Salud Morelos



@MorelosSalud

Callejón Borda N°3 Col. Centro C.P. 62000
 Teléfono (777) 312 62 31 / 314 33 36 ext. 222

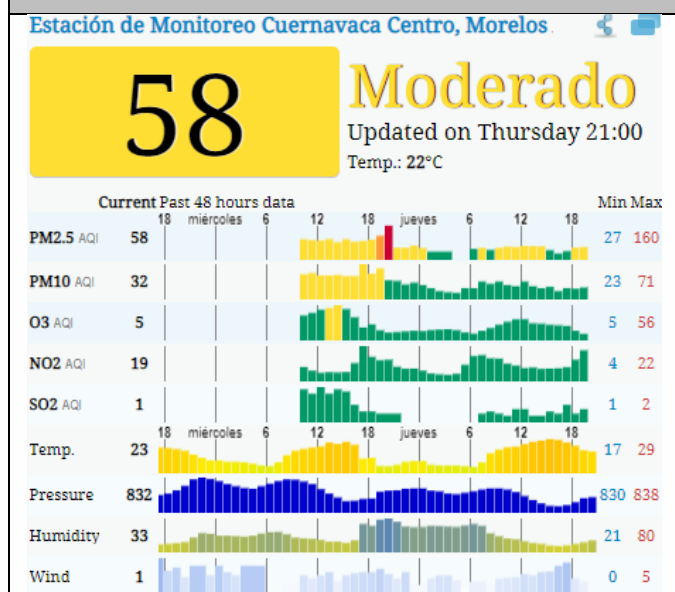
Calle Gómez Azcárate No. 205, Col. Lomas de la Selva
C.P. 62270, Cuernavaca, Morelos. Tel.: 777 102 25 56

INFORME DE TEMPERATURAS Y CALIDAD DEL AIRE

Fuente: Comisión Estatal de Agua (CEAGUA)

ICA	CALIDAD DEL AIRE	RECOMENDACIONES A LA POBLACIÓN
0-50	Buena	No se anticipan impactos a la salud cuando la calidad del aire se encuentra en este intervalo.
51-100	Moderada	Las personas extraordinariamente sensitivas deben considerar limitación de los esfuerzos físicos excesivos y prolongados al aire.
101-150	Dañina a la salud de los grupos sensitivos	Los niños adultos activos, y personas con enfermedades respiratorias tales como el asma, deben evitar los esfuerzos físicos excesivos y prolongados al aire.
151-200	Dañina a la salud	Los niños adultos activos, y personas con enfermedades respiratorias tales como el asma, deben evitar los esfuerzos físicos excesivos y prolongados al aire libre; las demás personas, especialmente los niños, deben limitar los esfuerzos excesivos y prolongados al aire libre.
201-300	Muy dañina a la salud	Los niños adultos activos, y personas con enfermedades respiratorias tales como el asma, deben evitar todos los esfuerzos excesivos al aire libre; las demás personas, especialmente los niños, deben limitar los esfuerzos físicos excesivos al aire libre.
300+	Arriesgado	

CALIDAD DEL AIRE CUERNAVACA, MORELOS.

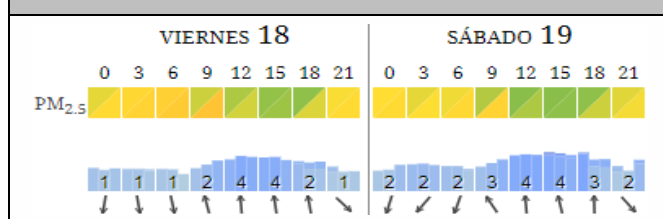


PRONOSTICO DE TEMPERATURAS POR MUNICIPIO

Municipio	Min.	Max.	Municipio	Min.	Max.
Amacuzac	11°	38°	Tepalcingo	15°	35°
Cuautla	15°	33°	Ayala	14°	34°
Jiutepec	14°	33°	Huitzilac	03°	23°
Temixco	14°	36°	Tepoztlán	10°	35°
Tlaltizapán	14°	35°	Zacualpan	11°	30°
Axochiapan	16°	36°	Tlalquitenango	13°	40°
Cuernavaca	14°	33°	Puente de Ixtla	12°	39°
Jojutla	14°	39°			

Elaboró: Enrique Hernández Hidrometeorólogo

PRONOSTICO DE LA CALIDAD DEL AIRE



TEMPERATURAS MAXIMAS Y MINIMAS, ÚLTIMAS 24 HRS

Mínimas	Máximas
Huitzilac 03° 23°	Tlaquitenango 13° 40°
Tetela del Volcán 09° 23°	Jojutla 14° 39°
Totolapan 12° 26°	Axochiapan 16° 36°
Ocuituco 12° 26°	Zacatepec 16° 36°



<http://ssm.gob.mx>



Servicios de Salud Morelos



@MorelosSalud

Callejón Borda N°3 Col. Centro C.P. 62000
 Teléfono (777) 312 62 31 / 314 33 36 ext. 222

Calle Gómez Azcárate No. 205, Col. Lomas de la Selva
 C.P. 62270, Cuernavaca, Morelos. Tel.: 777 102 25 56



MORELOS
2018 - 2024

**SERVICIOS
DE SALUD**

Fecha: 18 de marzo del 2021
Semana Epidemiológica: 11
Área: Coordinación de Vigilancia Epidemiológica, **UIES.**

INFORME DE MONITOREO EPIDEMIOLÓGICO

Fuente: Jurisdicciones Sanitarias del estado de Morelos.

JURISDICCION SANITARIA I:

- SIN EVENTOS EXTRAORDINARIOS.

JURISDICCION SANITARIA II:

- SIN EVENTOS EXTRAORDINARIOS.

JURISDICCION SANITARIA III:

- SIN EVENTOS EXTRAORDINARIOS.



<http://ssm.gob.mx>



Servicios de Salud Morelos



@MorelosSalud

Callejón Borda N°3 Col. Centro C.P. 62000
Teléfono (777) 312 62 31 / 314 33 36 ext. 222

**Calle Gómez Azcárate No. 205, Col. Lomas de la Selva
C.P. 62270, Cuernavaca, Morelos. Tel.: 777 102 25 56**